

COMUNE DI SANTARCANGELO DI R.  
PROVINCIA DI RIMINI

ELABORATO GRAFICO ALLEGATO ALLA RICHIESTA DI PIANO URBANISTICO ATTUATIVO AREA IDENTIFICATA DAL PSC E DAL POC, AN.C15A SITA NEL COMUNE DI SANTARCANGELO DI ROMAGNA IN VIA SAN BARTOLO.

COMMITTENTI

|                             |                   |
|-----------------------------|-------------------|
| ☐ SOCIETÀ "PROM.ED. S.R.L." | ☐ GUIDI NADIA     |
| ☐ GUIDI TERESA              | ☐ GUIDI PAOLA     |
| ☐ GUIDI SEVERINA            | ☐ SANTARINI FABIO |
| ☐ GUIDI ROBERTO             |                   |
| ☐ GOBBI NATALINA            |                   |
| ☐ GUIDI DANILO              |                   |

PROGETTISTI

|                          |
|--------------------------|
| ☐ ING. FEDERICO RAMBALDI |
|--------------------------|

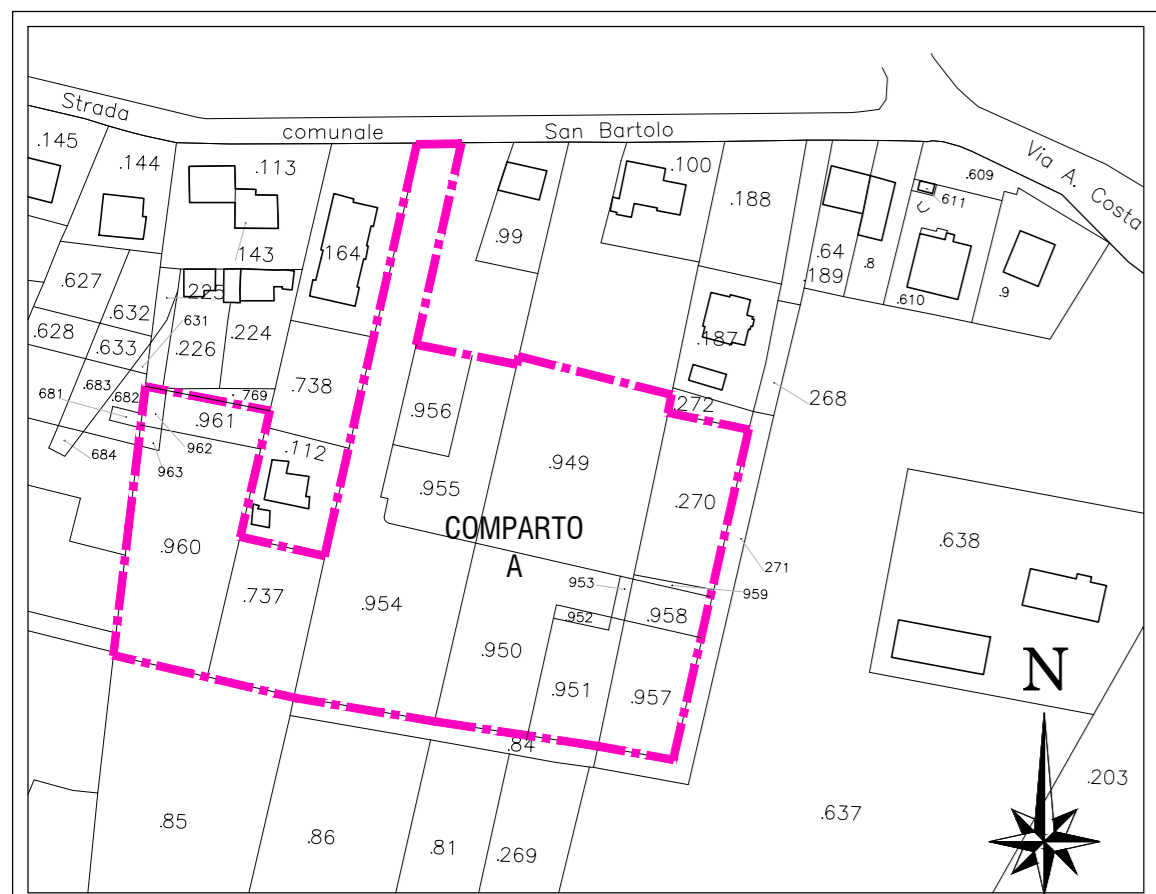

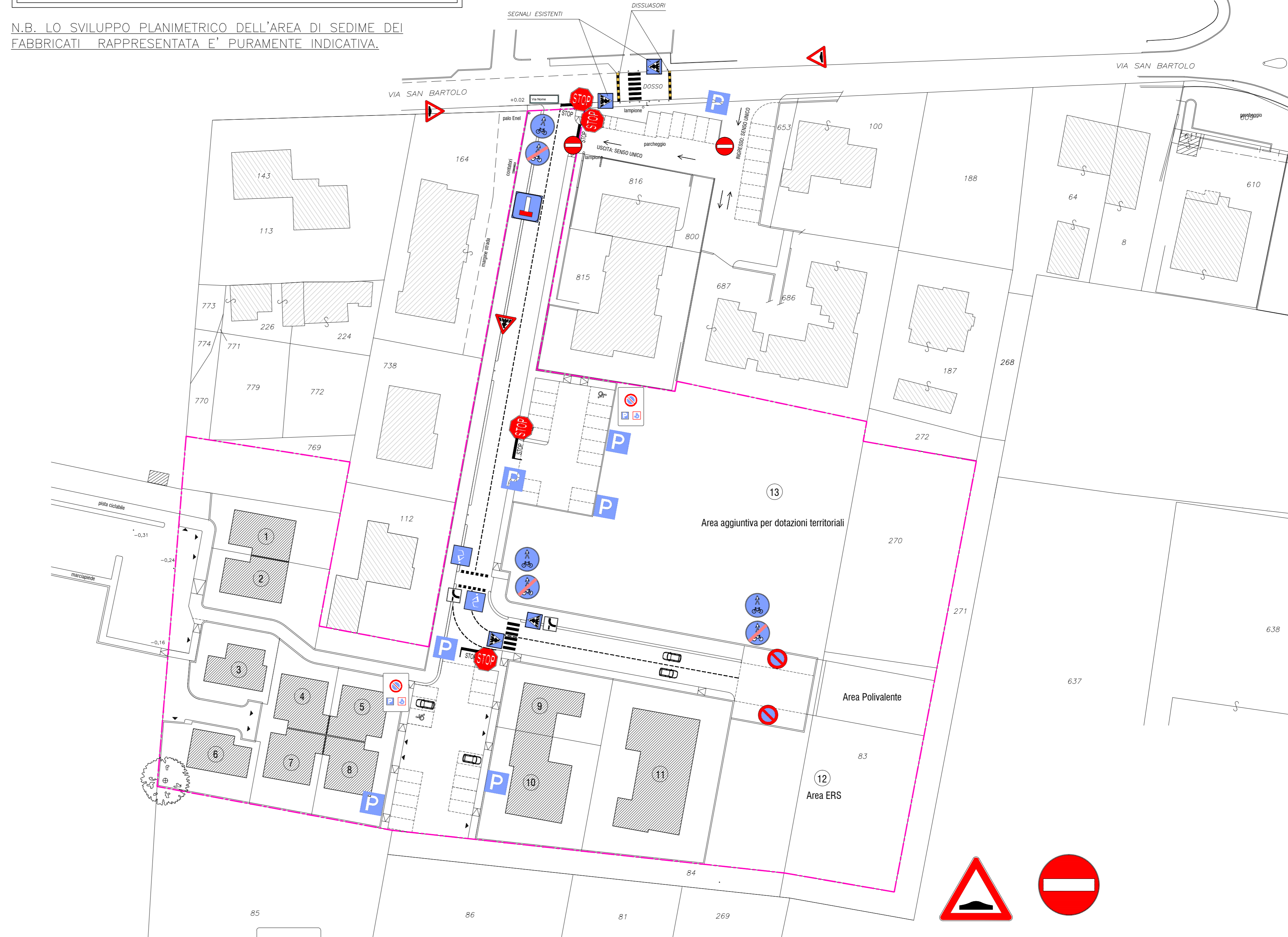
SPAZIO RISERVATO AI VISTI DEGLI ENTI:

TAVOLA DATA: 20/12/2016 SCALA: 1:2000 - 1:500

7.B OGGETTO: SEGNALETICA STRADALE: ORIZZONTALE E VERTICALE

PLANIMETRIA GENERALE SCALA 1:500  
CON INDICAZIONE DEL PERIMETRO DI COMPARTO  
E DELLE AREE DA CEDERE

N.B. LO SVILUPPO PLANIMETRICO DELL'AREA DI SEDIME DEI FABBRICATI RAPPRESENTATA E' PURAMENTE INDICATIVA.



PLANIMETRIA CATASTALE SCALA 1:2000  
COMUNE DI SANTARCANGELO DI ROMAGNA  
Foglio 17 Mapp. 270-737-949-950-951-952-953-954-955  
-956-957-958-959-960-961-962-963