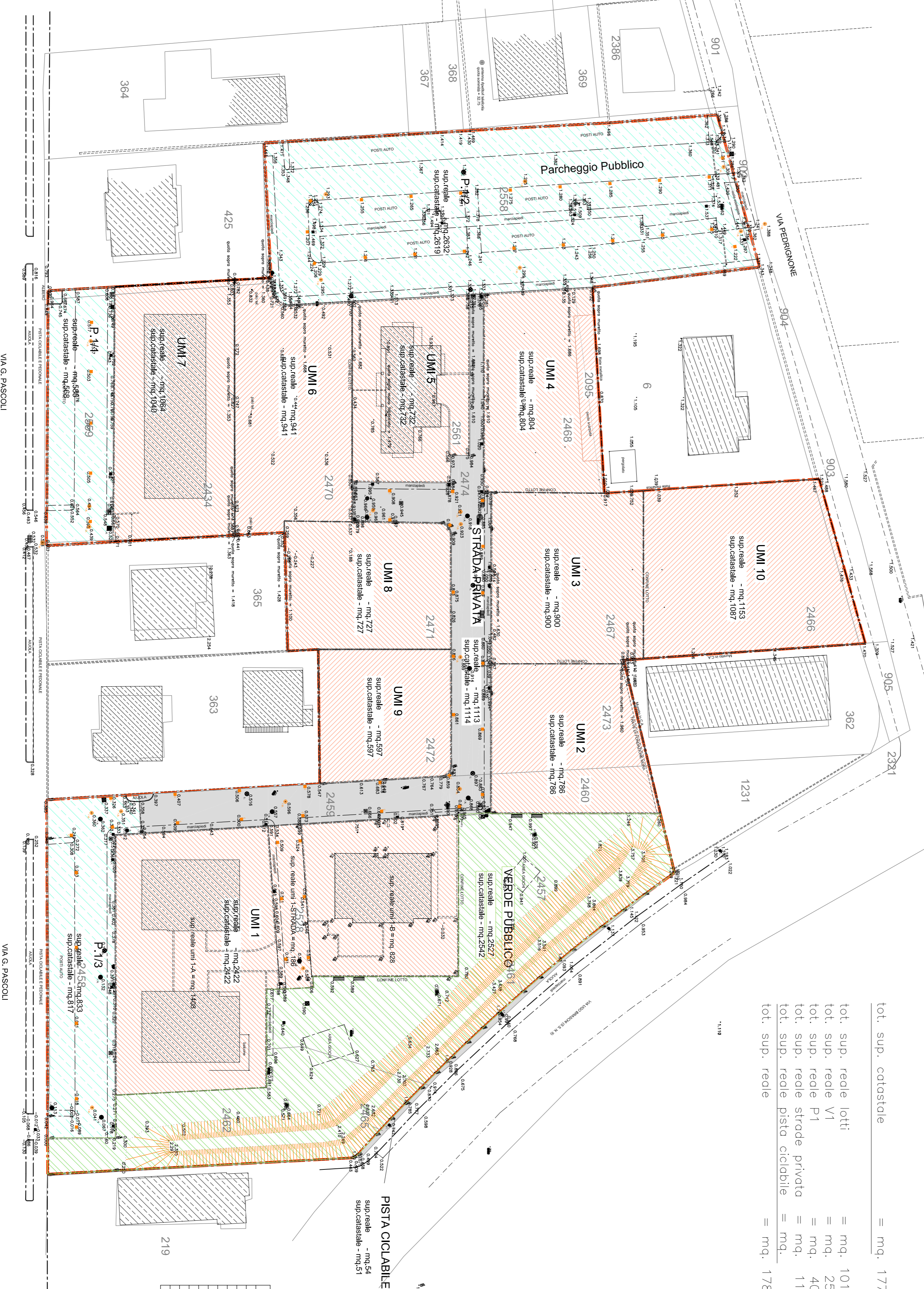


Planimetria in scala 1:500

tot. sup. catastale	= mq. 17747
tot. sup. reale lotti	= mq. 10126
tot. sup. reale V1	= mq. 2527
tot. sup. reale P1	= mq. 4050
tot. sup. reale strade private	= mq. 1113
tot. sup. reale piste ciclabili	= mq. 54
tot. sup. reale	= mq. 17870




LEGENDA	
	COSETTA
	CONFINI
	CONFINI DI SEPARAZIONE
	CONFINI DI SEPARAZIONE
	CONFINI DI SEPARAZIONE
	CONFINI DI SEPARAZIONE
	CONFINI DI SEPARAZIONE
	CONFINI DI SEPARAZIONE
	CONFINI DI SEPARAZIONE
	CONFINI DI SEPARAZIONE
	CONFINI DI SEPARAZIONE
	CONFINI DI SEPARAZIONE
	CONFINI DI SEPARAZIONE
	CONFINI DI SEPARAZIONE
	CONFINI DI SEPARAZIONE
	CONFINI DI SEPARAZIONE
	CONFINI DI SEPARAZIONE
	CONFINI DI SEPARAZIONE

Tabella riepilogativa dati superficiali a P1 e V1

Particella	Sup. reale		Sup. catastale	
	mspp	mspp	mspp	mspp
P1	2558	2527	588	588
V1	2458	2462	817	817
Totale	4.050	4.050	4.004	4.004

Regione Emilia Romagna
Provincia di Rimini
Comune di Santarcangelo di Romagna




COMITANTE:
IMMOBILIARE FORDALISO SRL
Via Garibaldi 26, 47822 SANTARCANGELO DI ROMAGNA (RN) | tel./fax 0541.425.219

Il legale rappresentante: **Pietro Foschi**
di piano particolarieggiato di indicativa privata c3 n° 15+27 via Pascoli via Pedrignone.

LABORAZIONE DELL'INTERVENTO: **BIENNERI CATASTALI**
Comune di Santarcangelo di Romagna Foglio 20

PROGETTO ARCHITETTONICO:
Studio Arch. Luca Nanni
Piazza Plebiscito, 4 - 47900 Rimini
Tel. 0541.25300 fax 178.273.9218 email: luccan@gnoll.com
C.F. NNNLUC44E16D5530X P.IVA 03427030402



TITOLO ELABORATO:
Rilievo piano altimetrico dello stato di fatto con
individuazione delle UMI e relative superfici come da
perizia Rossi.

PROVA	DATA	STATO	PROVA	DATA	STATO
3 ^a EMISIONE	15 Febb 2017	3 ^a EMISIONE	3 ^a EMISIONE	15 Febb 2017	3 ^a EMISIONE